



Dąbrowski
Budżet
Partycypacyjny



DĄBROWA
GÓRNICZA

LISTA PROJEKTÓW DO DYSKUSJI NA DZIELNICOWYM FORUM MIESZKAŃCÓW

Strzemieszyce Wielkie

dzielnica nr 11

08.09.2014 r. godz. 17.00

Szkoła Podstawowa nr 5,
ul. Strzemieszycka 390

Projekty realizowane w ramach I edycji Dąbrowskiego Budżetu Partycypacyjnego

- ✓ Sport na luzie
- ✓ Siłownia zewnętrzna (Wywierzyska)
- ✓ Siłownia zewnętrzna
- ✓ Montaż punktów świetlnych





DĄBROWA
GÓRNICZA



Dąbrowski
Budżet
Partycypacyjny

Głosowanie



2014

Akcja edukacyjna

Zgłaszanie projektów

Weryfikacja projektów

Dzielnicowe Fora Mieszkańców

Ogłoszenie projektów do realizacji

2015

2015

2015

2015

2015

2015

2015

2015

2015

2015

2015

2015

2015

2015

2015

2015



Spotkania informacyjne z mieszkańcami dzielnic.

marzec



Zgłaszanie projektów przez mieszkańców. Inicjatywa mieszkańca danej dzielnicy.
Wniosek poparty przez min. 15 mieszkańców dzielnicy, którzy ukończyli 16 lat.

1 kwietnia – 20 maja



Opiniowanie i rekomendacja projektów przez Urząd Miejski.

maj – sierpień



Spotkania z mieszkańcami w ramach Dzielnicowych Forów Mieszkańców.
Powstanie list pod głosowanie.

wrzesień – październik



Wybór przez mieszkańców projektów z listy.
Głosowanie mieszkańców: osobiste, korespondencyjne i elektroniczne.

listopad



Przygotowanie projektów do realizacji na kolejny rok.
Prezydent i Rada Miejska.

grudzień



Schemat Dąbrowskiego Budżetu Partycypacyjnego.

tel.: 32 295 67 41; 32 295 96 38

www.twojadabrowa.pl

Podsumowanie weryfikacji i opiniowania wniosków

236 złożonych wniosków

- **96 wniosków** zostało zakwalifikowanych jako **możliwe** do realizacji w założeniu wskazanym przez Wnioskodawcę
- **52 wnioski** zostały uznane jako **niemożliwe** do wykonania w zaproponowanym kształcie
- **81 wnioski** będą jeszcze rozpatrywane co do ich uściślenia albo modyfikacji
- **7 wniosków** odpadło na etapie weryfikacji formalnej

- ✓ Kwota dla dzielnicy: **523 886,38 zł**
- ✓ Liczba złożonych projektów: **30**
- ✓ Łączna kwota złożonych projektów: **8 591 300,00 zł**

Autor: Joanna Rybak, Monika Zobek

tytuł: Parkingi przy Szkołach Podstawowych nr 17 i nr 2 oraz przy placu zabaw przy ul. Warszawskiej – STOP! ZATRZYMAJ SIĘ BEZPIECZNIE

Lokalizacja: ul. Ofiar Katynia (przy Szkole Podstawowej nr 17) ul. Sportowa, ul. Żwirki i Wigury

Koszt szacunkowy: -----

Opis: Projekt zakłada budowę miejsc postojowych przy Szkole nr 17 przy Ofiar Katynia (6 miejsc), Szkole nr 2 przy ul. Sportowej oraz przy ul. Żwirki i Wigury (8 miejsc).

Opinia: Projekt zostanie zrealizowany poza Dąbrowskim Budżetem Partycypacyjnym

- W ramach środków własnych wybudowanych zostanie ok. 15 miejsc postojowych przy ul. Żwirki i Wigury
- W ramach projektu "Uporządkowanie gospodarki wodno - ściekowej w gminie Dąbrowa Górnicza" odtworzony zostanie chodnik przy SP 17. Natomiast w przypadku SP 2 w ramach w/w projektu przewiduje się budowę 20 miejsc parkingowych

Lokalizacja: ul. Ofiar Katynia (przy Szkole Podstawowej nr 17) ul. Sportowa, ul. Żwirki i Wigury



Autor: Jan Targowski

Tytuł: Ścieżka rowerowa

Lokalizacja: ul. Majewskiego oraz ul. Strzemieszyczna

Koszt szacunkowy: 2 000 000,00 zł

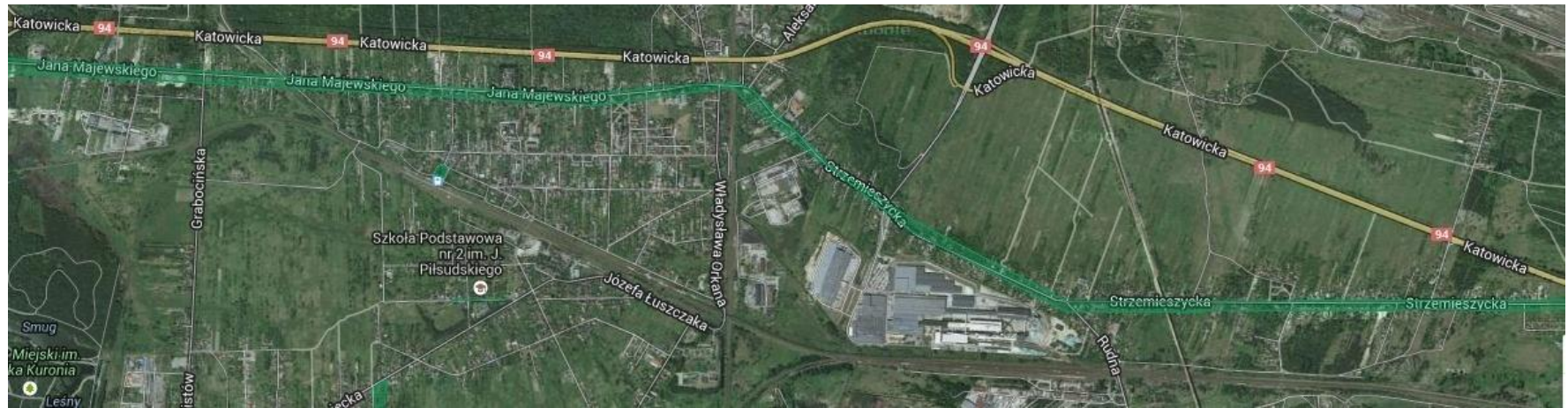
Opis: Projekt zakłada budowę ścieżki rowerowej wzdłuż ul. Majewskiego i ul. Strzemieszycznej na odcinku od granicy miasta ze Sławkowem do wiaduktu DK-1 na Sulnie.

Opinia: **Projekt niemożliwy do realizacji**

- Ulica Majewskiego została objęta projektem pn. "Uporządkowanie gospodarki wodno - ściekowej w gminie Dąbrowa Górnicza". W związku z czym w/w ulica odtworzona zostanie w oparciu aktualnie istniejący chodnik. W związku z tym, iż projekt dofinansowany jest ze środków Funduszu Spójności musi zostać zachowana trwałość projektu w okresie 5 lat od jego zakończenia.

- Ulica Strzemieszyczna – szacunkowa wartość projektu wynosi 2 000 000,00 zł. W ramach zadania konieczne jest przygotowanie projektu technicznego. Zadanie obejmuje także roboty ziemne, podbudowę, warstwę wiążącą, warstwę ścieralną oraz obrzeża z dwóch stron. Ścieżka miałaby długości ok. 4200m i szerokość 1,5 m.

Lokalizacja: ul. Majewskiego oraz ul. Strzemieszycza



Autor: Łukasz Padoł

Tytuł: Wykonanie ścieżek rowerowych po obydwu stronach
ul. Majewskiego

Lokalizacja: ul. Majewskiego

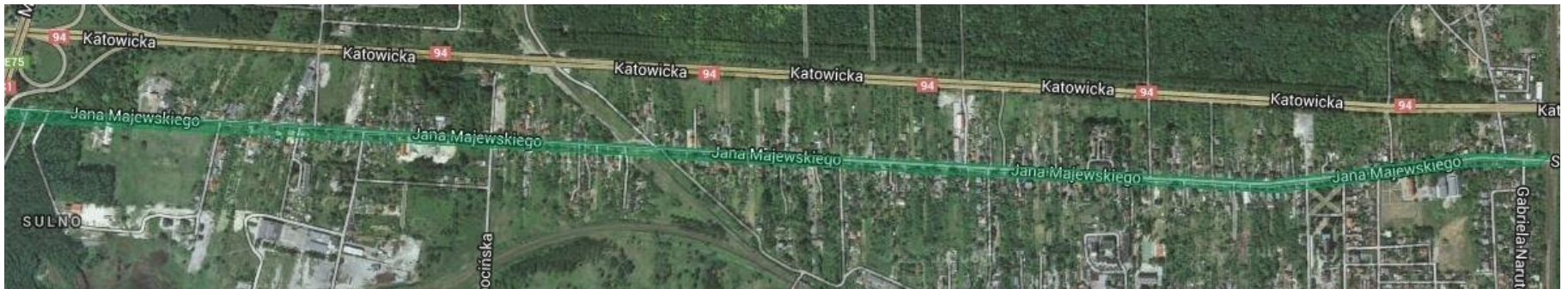
Koszt szacunkowy: -----

Opis: Projekt zakłada wykonanie ścieżek rowerowych po obydwu stronach ulicy Majewskiego.

Opinia: **Projekt niemożliwy do realizacji**

- Ulica Majewskiego została objęta projektem pn. "Uporządkowanie gospodarki wodno - ściekowej w gminie Dąbrowa Górnicza". W związku z czym w/w ulica odtworzona zostanie w oparciu aktualnie istniejący chodnik. W związku z tym, iż projekt dofinansowany jest ze środków Funduszu Spójności musi zostać zachowana trwałość projektu w okresie 5 lat od jego zakończenia.

Lokalizacja: ul. Majewskiego



Autor: Krystyna Szaniawska

Tytuł: Ścieżka rowerowa łącząca Strzemieszyce – Dąbrowę Górnica-
Pogorię (wzdłuż ulicy Myśliwskiej)

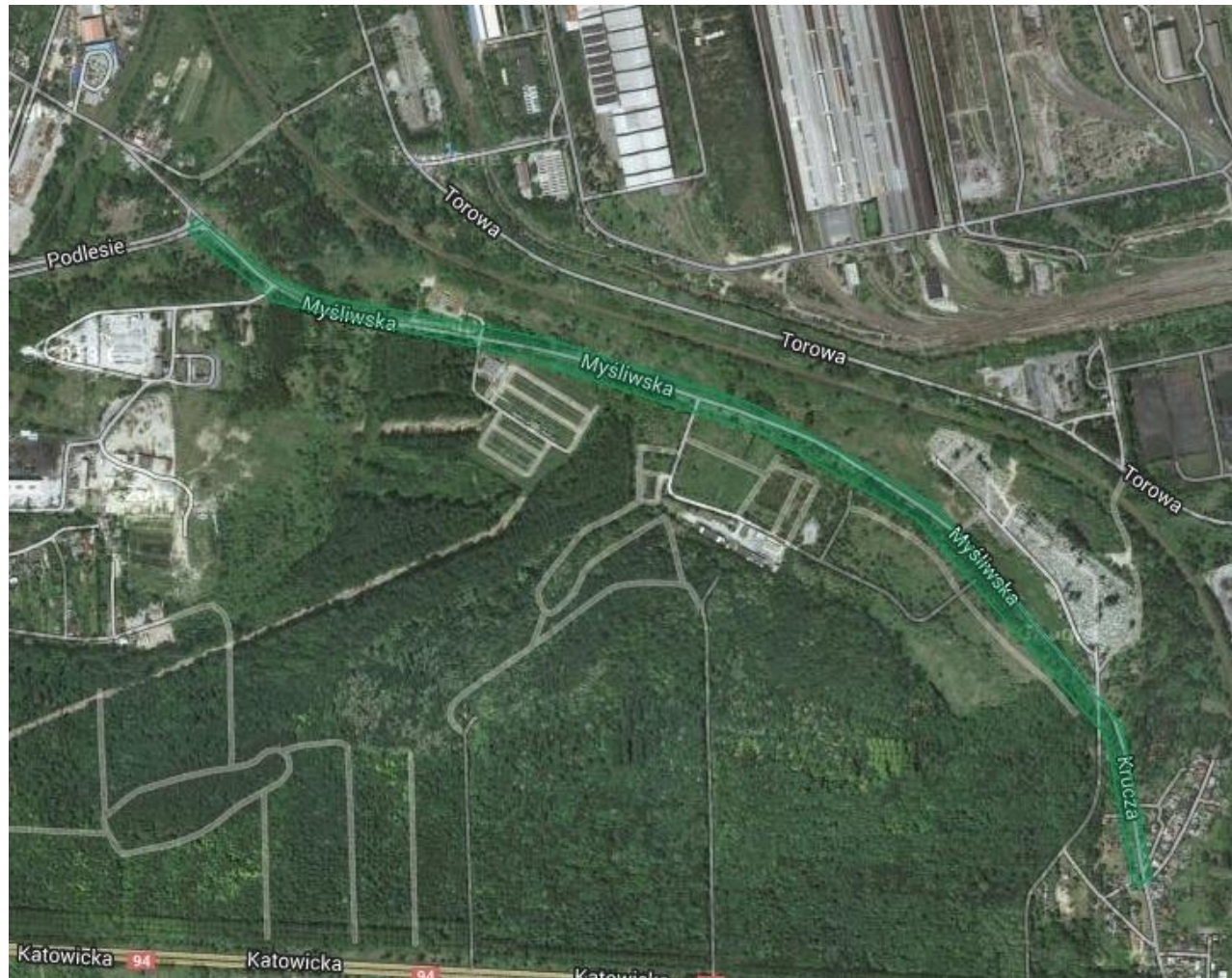
Lokalizacja: Ścieżka wzdłuż ulicy Białostockiego i Myśliwskiej

Koszt szacunkowy: 936 560,00 zł

Opis: Projekt zakłada wyznaczenie i dobudowanie ścieżki rowerowej wzdłuż ulicy Białostockiego i Myśliwskiej, celem połączenia Strzemieszyc z Dąbrową Górnica – Pogorią z wykorzystaniem istniejącej ścieżki na Podlesiu.

Opinia: **Projekt niemożliwy do realizacji**
- Szacunkowy koszt projektu przekracza wartość środków dla dzielnicy

Lokalizacja: Ścieżka wzdłuż ulicy Białostockiego i Myśliwskiej



Autor: Łukasz Padoł

Tytuł: Utwardzenie części ul. Majewskiego pomiędzy budynkami
189-195 oraz 233-237

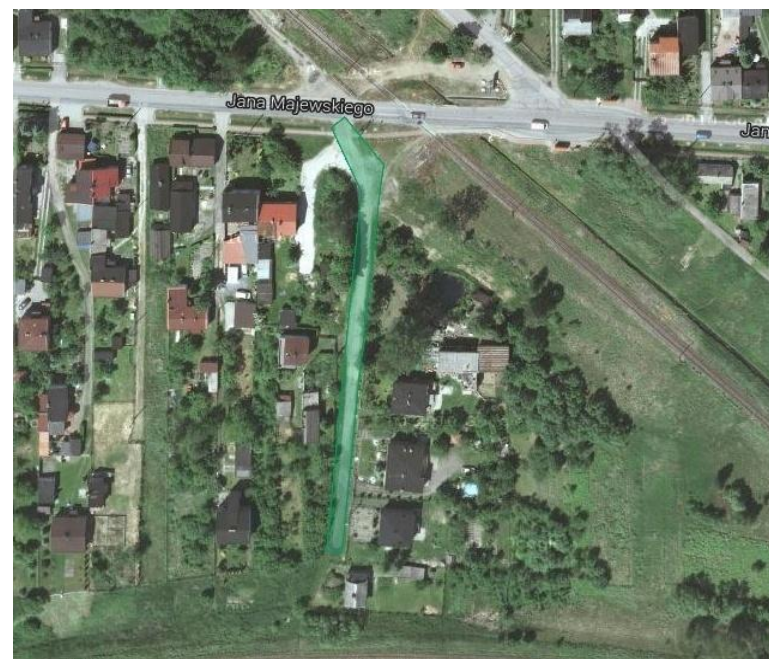
Lokalizacja: ul. Majewskiego pomiędzy budynkami 189-195 oraz pomiędzy budynkami
233-237

Koszt szacunkowy: 180 000,00 zł

Opis: Projekt zakłada utwardzenie terenu na odcinkach ul. Majewskiego pomiędzy budynkami 189-195 oraz pomiędzy budynkami 233-237. W ramach projektu planuje się położyć ok. 945 m² asfaltu na podbudowie z kruszywa o grubości ok. 40 cm bez położenia krawężników. W przypadku pierwszej lokalizacji odcinek będzie miał szerokość 2,8 m, natomiast druga lokalizacja 3 m.

Opinia: **Projekt możliwy do realizacji**

Lokalizacja: ul. Majewskiego pomiędzy budynkami
189-195 oraz pomiędzy budynkami
233-237



Autor: Łukasz Padół

Tytuł: Remont kładki nad torami PKP lub alternatywnie wykonanie kładki przez tory PKP od ul. Towarowej skrzyżowanie z Aleją za Remizą przez tory z ul. Transportową

Lokalizacja: Kładka nad torami PKP w Strzemieszycach

Koszt szacunkowy: -----

Opis: Projekt zakłada remont kładki nad torami PKP lub alternatywnie wykonanie kładki przez tory PKP od ul. Towarowej skrzyżowanie z Aleją za Remizą przez tory z ul. Transportową.

Opinia: **Projekt niemożliwy do realizacji**

- działka wskazana przez wnioskodawcę ma nieuregulowany stan prawny i toczy się wobec niej postępowanie w WSA. Do momentu zakończenia postępowania nie ma możliwości realizacji zadania.

Lokalizacja: Kładka nad torami PKP w Strzemieszycach



Autor: Anna i Grzegorz Walotek

Tytuł: Rewitalizacja placu zabaw na Wywierzyskach

Lokalizacja: Teren Parku Wywierzyska

Koszt szacunkowy: 39 000,00 zł

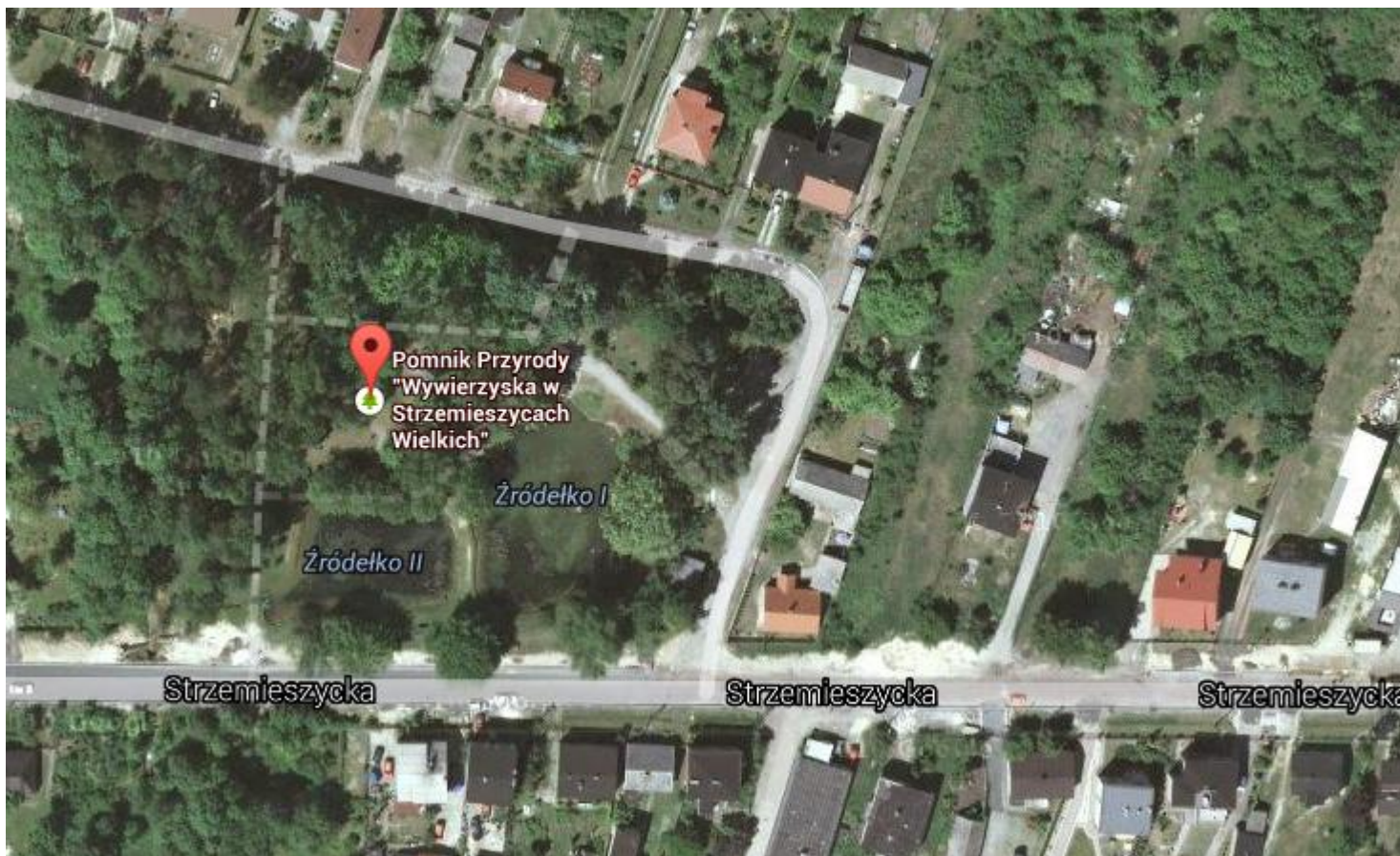
Opis: Projekt zakłada wykonanie dokumentacji zagospodarowania terenu, montaż huśtawki podwójnej, dwóch kiwaków, regulaminu oraz kosza na odpady. Dodatkowo wykonane zostanie ogrodzenie wokół placu zabaw. WKM do poprawy zestaw zabawowy ze ślizgiem

Istnieje także szansa na realizację projektu w innym wariantcie

Projekt zakłada demontaż istniejącej wieży ze zjeżdżalnią i huśtawki podwójnej oraz montaż nowego większego zestawu zabawowego ze zjeżdżalnią, dwóch kiwaków, regulaminu oraz kosza na odpady wraz z wykonaniem ogrodzenia wokół placu zabaw. Łączna kwota projektu to ok. 64 600,00 zł

Opinia: Projekt częściowo możliwy do realizacji
- Istnieje możliwość wyboru wariantów

Lokalizacja: Rewitalizacja placu zabaw na Wywierzyskach



Autor: Grzegorz Walotek, Zbigniew Koziak

Tytuł: Rewitalizacja terenu Wywierzysk (Źródełka)

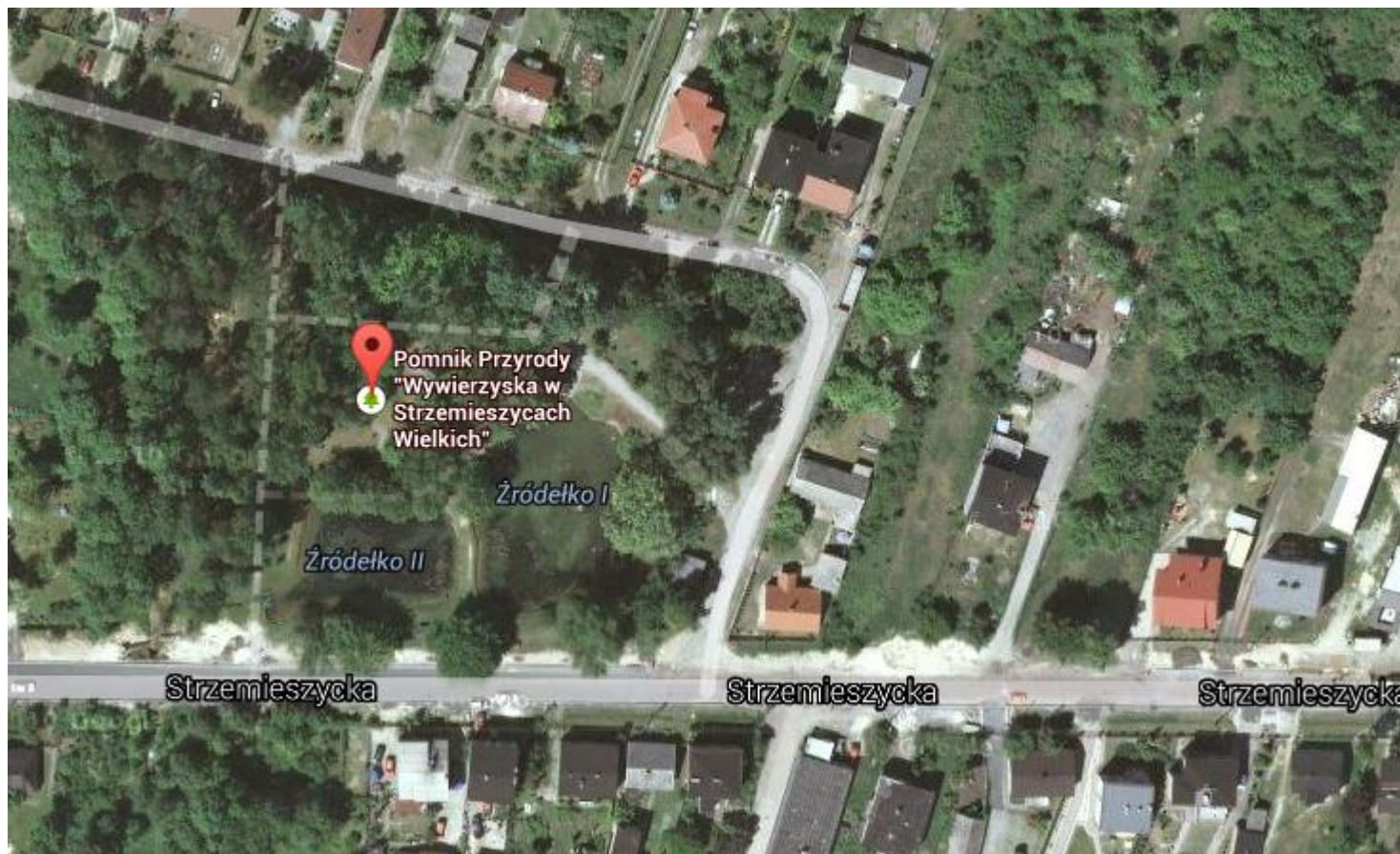
Lokalizacja: Teren Parku Wywierzyska

Koszt szacunkowy: 218 430,00 zł

Opis: Projekt zakłada renowację ok. 639 m² alejek spacerowych oraz utwardzenie ok. 182 m² pod parking oraz przygotowanie dokumentacji technicznej. Zakres prac obejmuje wymianę obrzeży, wykonanie podbudowy oraz położenie kostki. W ramach projektu przewiduje się także nasadzenie roślinności ozdobnej wraz z rewitalizacją istniejącego trawnika

Opinia: **Projekt możliwy do realizacji**

Lokalizacja: Teren Parku Wywierzyska



Autor: Krystyna Szaniawska

Tytuł: Renowacja miejsca wypoczynku "Wywierzyska" Dąbrowa Górnicza – Strzemieszyc ul. Strzemieszycka

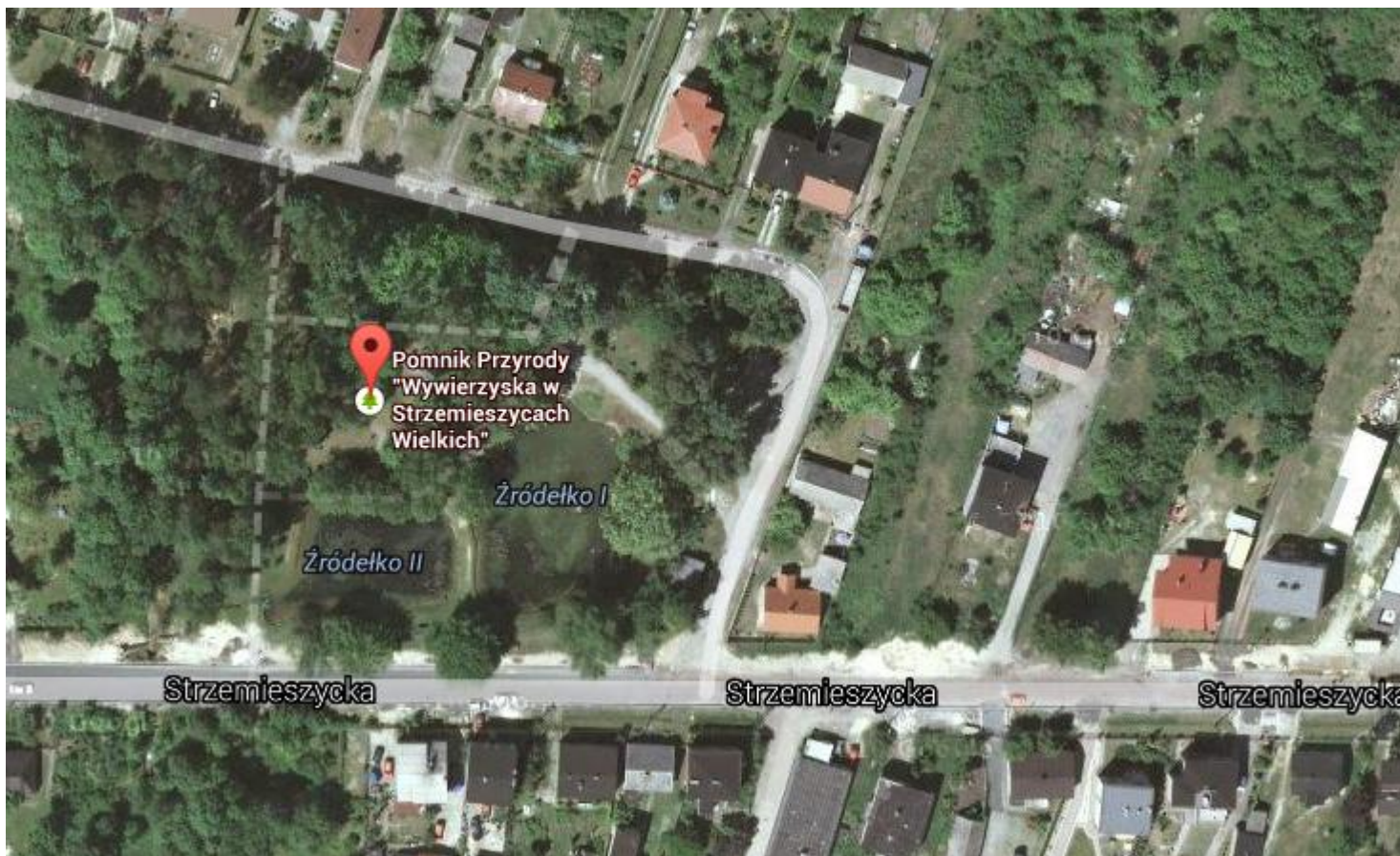
Lokalizacja: Teren Parku Wywierzyska

Koszt szacunkowy: 237 130,00 zł

Opis: Projekt zakłada renowację ok. 639 m² alejek spacerowych oraz utwardzenie ok. 182 m² pod parking oraz przygotowanie dokumentacji technicznej. Zakres prac obejmuje wymianę obrzeży, wykonanie podbudowy oraz położenie kostki. Projekt przewiduje także doposażenie placu zabaw w następujące urządzenia zabawowe: dwa kiwaki, huśtawkę podwójną, zestaw zabawowy lokomotywa, regulamin, ławkę i kosz na odpady. W ramach projektu przewiduje się również nasadzenie roślinności ozdobnej wraz z rewitalizacją istniejącego trawnika

Opinia: Projekt częściowo możliwy do realizacji

Lokalizacja: Rewitalizacja placu zabaw na Wywierzyskach



Autor: Anna i Krzysztof Markowscy

Tytuł: Darmowa Komunikacja Miejska dla Mieszkańców Strzemieszyc Wielkich

Lokalizacja: Teren miasta Dąbrowa Górnicza

Koszt szacunkowy: -----

Opis: Projekt polega na zapewnieniu rocznego bezpłatnego dostępu do komunikacji miejskiej na terenie Dąbrowy Górniczej dla wszystkich mieszkańców dzielnicy Strzemieszyce Wielkie.

Opinia: **Projekt niemożliwy do realizacji**

- Regulamin przewozów KZK GOP ściśle określa zasady i uprawnienia przejazdu komunikacją miejską dla wybranej grupy użytkowników zarówno bezpłatnych przejazdów jak również ulgowych. Nie ma możliwości odstąpienia od obowiązującego Regulaminu

Autor: Justyna Piątek

Tytuł: Siłownia zewnętrzna na terenie placu szkolnego


Lokalizacja: Teren Szkoły Podstawowej nr 2 ul. Sportowa 16

Koszt szacunkowy: 60 000,00 zł

Opis: Projekt zakłada montaż 6 podwójnych urządzeń do siłowni, 2 ławek, kosza na śmieci oraz przygotowanie projektu zagospodarowania terenu. Projekt zlokalizowany jest na terenie Szkoły Podstawowej nr 2.

Opinia: **Projekt możliwy do realizacji**

Lokalizacja: Szkoła Podstawowa nr 2



Autor: Bogusław Zdanowski

Tytuł: Plac zabaw dla dzieci

Lokalizacja: Plac zabaw znajdujący przy Parowozowni od strony ul. Gruszczyńskiego

Koszt szacunkowy: -----

Opis: Projekt zakłada zagospodarowanie placu zabaw dla dzieci znajdującego się przy Parowozowni Strzemieszycy od strony ul. Gruszczyńskiego. Plac miałby zostać doposażony w huśtawki, karuzele, piaskownice, zjeżdżalnię, ławki oraz kosze na śmieci.

Opinia: **Projekt niemożliwy do realizacji**

- działka wskazana przez wnioskodawcę ma nieuregulowany stan prawny i toczy się wobec niej postępowanie w WSA. Do momentu zakończenia postępowania nie ma możliwości realizacji zadania. Poszukiwania działki alternatywnej nie powiodły się. W pobliżu nie ma żadnej działki Gminnej ani Skarbu Państwa, która spełnia podstawowe normy techniczne

Lokalizacja: Plac zabaw znajdujący przy Parowozowni od strony ul. Gruszczyńskiego



Autor: Anna i Grzegorz Walotek

Tytuł: Świetlica środowiskowa (wariant 1)

Lokalizacja:

Koszt szacunkowy: 100 000,00 zł

Opis: Projekt zakłada powstanie świetlicy środowiskowej w dzielnicy Strzemieszyce Wielkie. Prowadzenie klubu zostanie zlecone organizacji pozarządowej w ramach otwartego konkursu ofert. Świetlica byłaby czynna przez 4h dziennie przez 5 dni w tygodniu. W ramach tych środków pokryte by zostały koszty związane z wynagrodzeniami oraz doposażenie świetlicy w najpotrzebniejsze artykuły.

Opinia: **Projekt możliwy do realizacji**

Autor: Anna i Grzegorz Walotek

Tytuł: Świetlica środowiskowa (wariant 2)

Lokalizacja:

Koszt szacunkowy: ok. 200 000,00 zł

Opis: Projekt zakłada powstanie świetlicy środowiskowej w dzielnicy Strzemieszyce Wielkie. Prowadzenie klubu zostanie zlecone organizacji pozarządowej w ramach otwartego konkursu ofert. Świetlica byłaby czynna przez 8 h dziennie przez 5 dni w tygodniu. W ramach tych środków pokryte by zostały koszty związane z wynagrodzeniami oraz wyposażenie świetlicy w różnego rodzaju elementy (m.in. stół do tenisa stołowego, konsolę PS3 + gry, telewizor, sprzęt nagłaśniający itp.).

Opinia: **Projekt możliwy do realizacji**

Autor: Grzegorz Walotek

Tytuł: Boisko do siatkówki plażowej

Lokalizacja: Szkoła Podstawowa nr 17, ul. Ofiar Katynia 76

Koszt szacunkowy: 305 000,00 zł

Opis: Projekt zakłada budowę boiska do siatkówki plażowej na terenie Szkoły Podstawowej nr 17 w Strzemieszycach. Projekt obejmuje budowę boiska o wymiarach 8x16 m wraz z wyposażeniem, wytyczeniem strefy bezpieczeństwa wokół boiska oraz jego ogrodzenie. W ramach zadania konieczna jest także wycinka drzewostanu.

Opinia: **Projekt możliwy do realizacji**

- **Działka wskazana jako lokalizacja projektu stanowi własność prywatną**
- **Alternatywnie wskazana działka spełnia warunki pozwalające na realizację zadania**

Lokalizacja: Szkoła Podstawowa nr 17, ul. Ofiar
Katynia 76



Autor: Krzysztof Markowski

Tytuł: Cyfrowa Szkoła Przyszłości w Strzemieszycach Wielkich


Lokalizacja: Szkoła Podstawowa nr 2, Szkoła Podstawowa nr 5, Szkoła Podstawowa nr 17,
Gimnazjum nr 10

Koszt szacunkowy: 519 600,00 zł

Opis: Projekt zakłada doposażenie Strzemieszyckich placówek oświatowych w sprzęt komputerowy. W skład doposażenia wejdzie 20 laptopów wraz z oprogramowaniem, 20 tablic elektronicznych z ekranem dotykowym oraz 466 tabletów.

Opinia: **Projekt możliwy do realizacji**

Lokalizacja: Szkoła Podstawowa nr 2, Szkoła Podstawowa nr 5, Szkoła Podstawowa nr 17, Gimnazjum nr 10



Autor: Grażyna Delankiewicz

Tytuł: Dofinansowanie działalności edukacyjnej dla Filii nr 8 Miejskiej Biblioteki Publicznej w Strzemieszycach Wielkich

Lokalizacja: Filia nr 8 Miejskiej Biblioteki Publicznej, ul. Ofiar Katynia 93

Koszt szacunkowy: 35 000,00 zł

Opis: Projekt zakłada doposażenie Filii biblioteki w dodatkowe pozycje książkowe, zakup nośników multimedialnych do nauki i zabawy (m.in. komputery, programy edukacyjne, konsolę do gier, telewizor, gry itp.) oraz teatralne programy edukacyjne.

Opinia: **Projekt możliwy do realizacji**

Lokalizacja: Filia nr 8 Miejskiej Biblioteki Publicznej,
ul. Ofiar Katynia 93



Autor: Aleksandra Janik

Tytuł: Utworzenie systemu monitoringu wizyjnego miasta Dąbrowa Górnica w dzielnicy Strzemieszyce

Lokalizacja: ul. Warszawska; ul. Majewskiego (skwer przed Kościołem)


Koszt szacunkowy: 160 000,00 zł

Opis: Projekt zakłada montaż punktów monitoringu przy ul. Warszawskiej oraz na skwerze przed kościołem przy ul. Majewskiego. Na przedmiotowe zadanie składa się: zakup dwóch obrotowych kamer, dokonanie uzgodnień technicznych(projekt), ułożenie światłowodu w ziemi, zakup monitora i innych licencji związanych z działaniem monitoringu

Opinia: **Projekt częściowo możliwy do realizacji**

- brak możliwości montażu monitoringu w pozostałych lokalizacjach ze względu na fakt pokrycia tych terenów zabudową jednorodzinną, co zmniejsza ryzyko zdarzeń o charakterze kryminogennym.

Lokalizacja: ul. Warszawska; ul. Majewskiego
(skwer przed Kościołem)



Autor: Małgorzata Makieła-Kocjan

Tytuł: Modernizacja pracowni multimedialnej oraz utworzenie kącika multimedialnego w bibliotece

Lokalizacja: Filia nr 8 Miejskiej Biblioteki Publicznej, ul. Ofiar Katynia 93

Koszt szacunkowy: 41 500,00 zł

Opis: Projekt zakłada modernizację pracowni komputerowej polegającą na zakupie komputerów na 15 stanowisk uczniowskich oraz 1 stanowisko koordynatora, zakupie oprogramowania oraz programów multimedialnych. Projekt polega także na otwarciu kącika multimedialnego w skład którego wejdą 4 stanowiska komputerowe wraz z drukarką i skanerem. Dodatkowo zakupiony zostanie zestaw przenośny (laptop, rzutnik oraz ekran).

Opinia: **Projekt możliwy do realizacji**

Lokalizacja: Filia nr 8 Miejskiej Biblioteki Publicznej,
ul. Ofiar Katynia 93



Autor: Justyna Bassa, Marcin Sosiński

Tytuł: Plac zabaw-Wyspa Skarbów

Lokalizacja: ul. Rzeczna, ul. Sosnowiecka

Koszt szacunkowy: -----

Opis: Projekt zakłada stworzenie obiektu rekreacyjno-wypoczynkowego dla dzieci. W skład projektu miałyby wejść zestaw zabawowy typu okręt, zjeżdżalnia, piaskownica, ruchome przejścia-wiszący most, sprężynowce, huśtawki itp. Plac zabaw zostałby także ogrodzony.

Opinia: **Projekt niemożliwy do realizacji**

- Zaproponowany przez Wnioskodawcę teren oraz alternatywne działki w pobliżu nie spełniają podstawowych norm do ich zagospodarowania w tej formie

Lokalizacja: ul. Rzeczna, ul. Sosnowiecka



Autor: Artur Jura

Tytuł: Bezpieczna droga-budowa oświetlenia ulicy Jamki

Lokalizacja: ul. Jamki

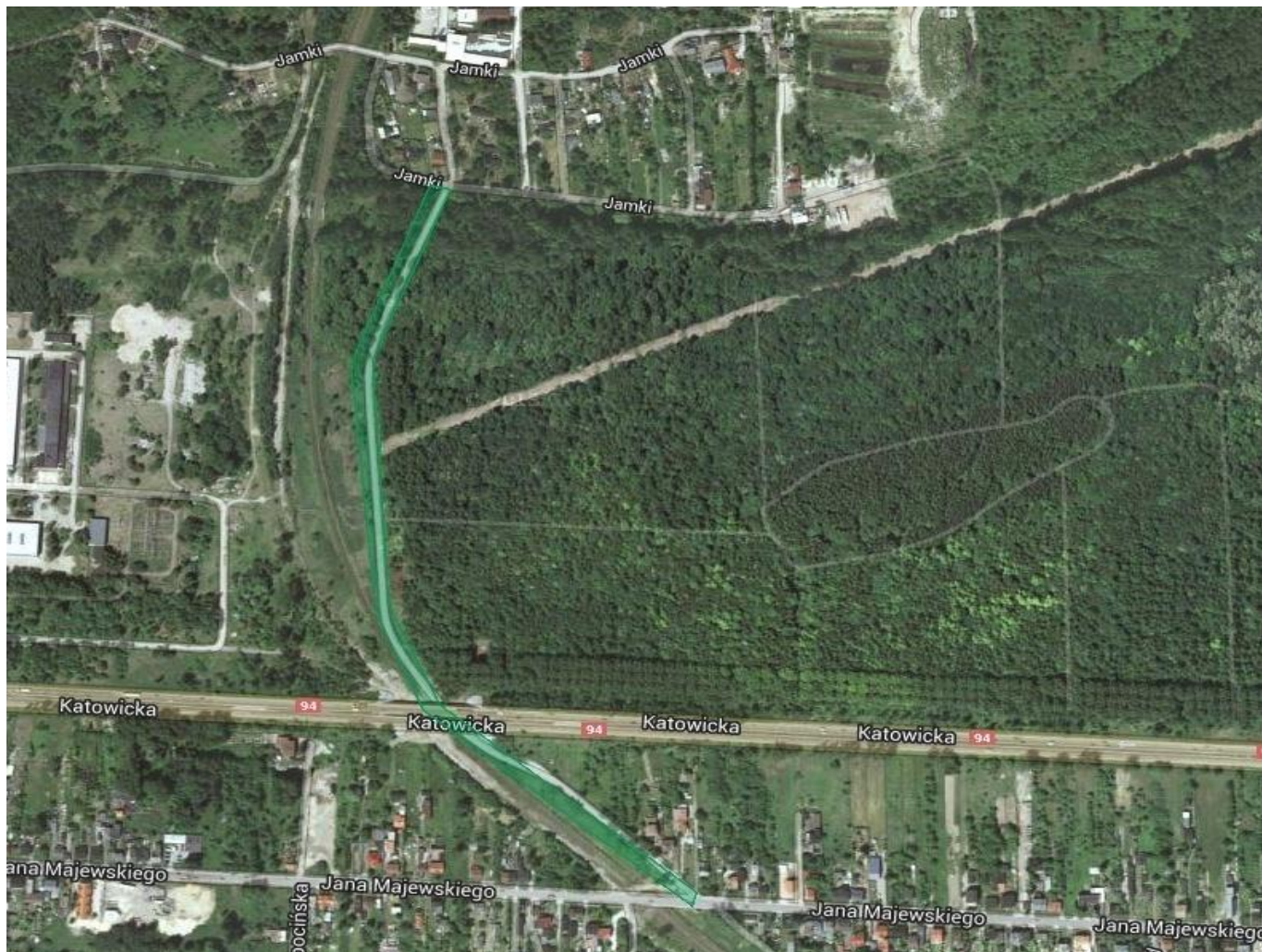
Koszt szacunkowy: 260 000,00 zł

Opis: Projekt zakłada dobudowę punktów świetlnych na ulicy Jamki od ul. Majewskiego do budynków mieszkalnych. W ramach zadania planuje się dobudowę ok. 36 słupów i opraw sodowych raz w linię napowietrzną wraz z dokumentacją niezbędną do realizacji zadania.

Opinia: Projekt częściowo możliwy do realizacji

- Projekt uzyska status możliwego do realizacji w momencie uzyskania zgody zarządcy terenu tj. PKP S.A.

Lokalizacja: ul. Jamki



Autor: Wiesław Olszewski

Tytuł: Renowacja pomnika ul. Stacyjna

Lokalizacja: Pomnik przy ul. Stacyjnej

Koszt szacunkowy: 80 000,00 zł

Opis: Projekt zakłada położenie płyt granitowych i montaż słupków z łańcuchami wokół pomnika. Teren ten zostanie także wyrównany i obsiany trawą oraz asfaltowa nawierzchnia zostanie wymieniona na kostkę brukową

Opinia: Projekt częściowo możliwy do realizacji

- Projekt uzyska status możliwego do realizacji w momencie uzyskania zgody zarządcy terenu tj. PKP S.A.

Oświetlenie terenu wokół pomnika zrealizowane zostanie w ramach dwuletniego zadania inwestycyjnego na lata 2014-2015

Dodatkowo w lipcu br. została odnowiona płyta informacyjna pomnika

Lokalizacja: Pomnik przy ul. Stacyjnej



Autor: Wiesław Olszewski

Tytuł: Oświetlenie placu przed dworcem PKP

Lokalizacja: Plac przed Dworcem PKP ul. Stacyjna

Koszt szacunkowy: -----

Opis: Projekt zakłada dobudowę 6 punktów świetlnych w rejonie dworca kolejowego przy ulicy Stacyjnej.

Opinia: Projekt zostanie zrealizowany poza Dąbrowskim Budżetem Partycypacyjnym
- Dobudowa punktów świetlnych została ujęta w dwuletnim zadaniu inwestycyjnym 2014-2015. W ramach zadania planuje się montaż 8 punktów świetlnych

Lokalizacja: Plac przed Dworcem PKP ul. Stacyjna



Autor: Krystyna Szaniawska

Tytuł: Plac zabaw-Dąbrowa Górnica - ul. Grabocińska

Lokalizacja: ul. Grabocińska


Koszt szacunkowy: 90 000,00 zł

Opis: Projekt zakłada budowę montaż dwóch podwójnych huśtawek, zestawu zabawowego ze zjeżdżalnią (wraz z bezpieczną podbudową), piaskownicy, trzech kiwaków i huśtawki ważki. Teren ten zostanie także ogrodzony oraz zamontowane zostaną dwie ławki i kosz na śmieci. Zadanie obejmuje także wykonanie dokumentacji projektowej.

Opinia: Projekt częściowo możliwy do realizacji

- Działki wskazane przez Wnioskodawcę zostały przygotowane do sprzedaży. Wskazane zostały działki alternatywne.
- Projekt uzyska status możliwego do realizacji w momencie uzyskania zgody zarządcy terenu tj. ArcelorMittal Poland S.A.

Lokalizacja: ul. Grabocińska



Autor: Łukasz Padoł

Tytuł: Oświetlenie ul. Boczna od strony ul. Szałasowizna

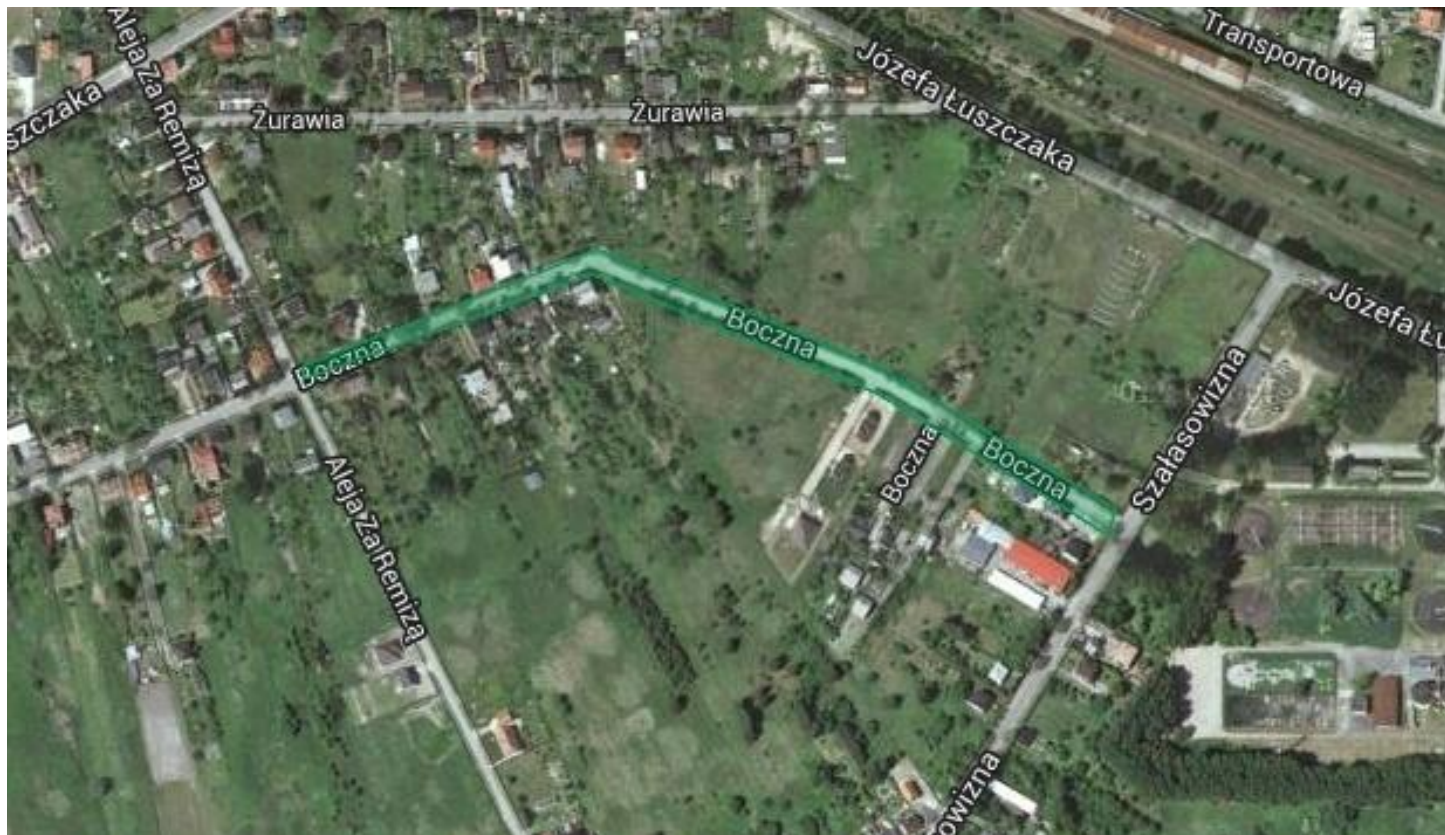
Lokalizacja: ul. Boczna

Koszt szacunkowy: 75 000,00 zł

Opis: Projekt zakłada montaż 9 słupów i 10 opraw oświetleniowych wraz z doprowadzeniem przyłącza w oparciu o linię napowietrzną. W ramach projektu przygotowana zostanie także dokumentacja projektowa.

Opinia: **Projekt możliwy do realizacji**

Lokalizacja: ul. Boczna



Autor: Łukasz Padół

Tytuł: Otwarcie przystanku autobusowego na ul. Strzemieszycka obok budynku 182 w kierunku Sławkowa

Lokalizacja: Teren w rejonie budynku przy ul. Strzemieszyckiej 182

Koszt szacunkowy: 55 000,00 zł

Opis: Projekt polega na wyznaczeniu przystanku autobusowego przy ul. Strzemieszyckiej. W ramach zadania planuje się dokonać zamknięcia otwartego rowu na długości ok. 20 mb, wykonanie operatu wodnoprawnego oraz uzyskanie pozwolenia wodnoprawnego związanego z zamknięciem rowu, wykonanie podbudowy pod peron, wykonanie peronu o wymiarach 1,5m x 20 m z kostki brukowej, wykonanie poziomego i pionowego oznakowania przejścia dla pieszych oraz przystanku autobusowego.

Opinia: **Projekt częściowo możliwy do realizacji**

- Projekt w kształcie wskazanym przez Wnioskodawcę – niemożliwy do realizacji

W pobliżu wskazanego terenu istnieją przystanki autobusowe, które obsługują relacje w obu kierunkach, natomiast w zaproponowanym terenie istnieje przystanek, który obsługuje linie w jednym kierunku. W związku z czym, istnieje możliwość wyznaczenia przystanku w w/w lokalizacji

Lokalizacja: Teren w rejonie budynku przy
ul. Strzemieszyczej 182



Autor: Łukasz Padoł

Tytuł: Budowa nowych chodników na ul. Białostockiego od skrzyżowania z ul. Krucza do cmentarza z obydwu stron

Lokalizacja: Teren wzdłuż ul. Białostockiego od skrzyżowania z ul. Kruczą


Koszt szacunkowy: 221 400,00 zł

Opis: Projekt zakłada budowę chodnika na ul. Białostockiego od skrzyżowania z ul. Krucza do cmentarza po prawej stronie. W ramach zadania planuje się budowę ok. 720 m² chodnika z kostki brukowej na podbudowie cementowo piaskowej, odwodnienie oraz przygotowanie dokumentacji projektowej.

Opinia: Projekt częściowo możliwy do realizacji

- Budowa nowego chodnika po lewej stronie została uznana za mniej celową, ze względu na fakt, iż po tamtej stronie występuje mniejsza zabudowa mieszkalna oraz teren ten nie jest połączony z innym ciągiem komunikacyjnym
- Teren wskazany przez Wnioskodawcę częściowo należy także do ArcelorMittal S.A.

Lokalizacja: Teren w rejonie budynku przy



Autor: Jerzy Działach

Tytuł: Likwidacja rozlewiska wodnego na ul. Strzemieszyckiej w rejonie skrzyżowania z ul. Rudną

Lokalizacja: ul. Strzemieszycka (w rejonie skrzyżowania z ul. Rudną)

Koszt szacunkowy: 2 000 000,00 zł

Opis: Projekt zakłada wykonanie kanalizacji burzowej na ul. Strzemieszyckiej w rejonie skrzyżowania z ul. Rudną.

Opinia: **Projekt niemożliwy do realizacji**

- Szacunkowy koszt projektu przekracza kwotę przyznaną dla dzielnicy. Inspektorzy Nadzoru Wydziału Inwestycji Miejskich w okresie intensywnych opadów deszczu jeździli na wizję w terenie i stwierdzili, iż nie występują znaczne rozlewiska wodne
- Sprawa będzie także rozpatrywana poza Dąbrowskim Budżetem Partycypacyjnym

Lokalizacja: ul. Strzemieszycka
(w rejonie skrzyżowania z ul. Rudną)



Autor: Alicja Wiatrowska-Cieplak

Tytuł: Park „Srocza Góra”

Lokalizacja: Teren w pobliżu Szkoły Podstawowej nr 5 tzw. „Srocza Góra”

Koszt szacunkowy: 50 000,00 zł

Opis: W ramach projektu planuje się wykonać udroźnienie ścieżek dydaktycznych poprzez pielęgnację istniejących roślin tj. wycięcie krzewów, pielęgnacja drzew, wykoszenie trawy. Planuje się także usunięcie tzw. „dzikich wysypisk”. Proponuje się także wykonanie tablic dydaktyczno-edukacyjnych stanowiska dokumentacyjnego „Srocza Góra”

Opinia: **Projekt częściowo możliwy do realizacji**

- **Projekt uzyska także status możliwego do realizacji w momencie uzyskania zgody zarządcy terenu tj. ArcelorMittal Poland S.A.**

Lokalizacja: Teren w pobliżu Szkoły Podstawowej nr 5 tzw. „Srocza Góra”



Autor: Krystyna Szaniawska

Tytuł: Budowa chodnika na ulicy Puszkina

Lokalizacja: ul. Puszkina

Koszt szacunkowy: 420 000,00 zł

Opis: Projekt zakłada wykonanie remontu wraz z przebudową chodnika w ciągu ulicy Puszkina. W ramach projektu planuje się wymianę nawierzchni chodników oraz dobudowę brakującego odcinka wraz z wykonaniem odwodnienia. W ramach projektu przygotowana zostanie także dokumentacja techniczna

Opinia: Projekt częściowo możliwy do realizacji

- ze względu na obowiązujące przepisy Rozporządzenia Ministra Transportu i Gospodarki Morskiej nie ma możliwości technicznych budowy chodnika przy ul. Świerczyna i Jodłowej

Lokalizacja: ul. Puszkina



Autor: Krystyna Szaniawska

Tytuł: Plac zabaw – Dąbrowa Górnica – ul. Rudna

Lokalizacja: ul. Rudna


Koszt szacunkowy: -----

Opis: Projekt zakłada doposażenie placu zabaw w następujące urządzenia zabawowe: huśtawki, zjeżdżalnie, piaskownice oraz inne elementy małej architektury tj. ławki, kosze na śmieci stojaki na rowery.

Opinia: **Projekt niemożliwy do realizacji**

- Działka zaproponowana przez Wnioskodawcę przygotowana jest do sprzedaży. W wyniku poszukiwania działki alternatywnej, nie udało znaleźć działki pozwalającej na realizację zadania

Lokalizacja: ul. Rudna



Biuro Organizacji Pozarządowych i Aktywności Obywatelskiej

Urząd Miejski w Dąbrowie Górniczej

ul. Graniczna 21,

tel. 32 295 67 41, 32 295 96 38

twojadabrowa@dabrowa-gornicza.pl

www.twojadabrowa.pl